















LLEGENDA

- Risc d'erosió**
-  Mig (de 6 a 25 Tn/ha/any)
 -  Alt (>26 Tn/ha/any)
- Risc d'inundació**
-  Danys històrics per riuada
 -  Desembocadura de torrent amb risc d'inundació
 -  Risc d'inundació
- Risc d'incendis**
-  Molt alt
 -  Alt
- Risc de contaminació d'aquifers**
-  Moderat
- Risc de desprendiments**
- 
- Sòl Urbà i Urbanitzable (Planejament Vigent)**
-  Equipaments
 -  Sòl Urbà
 -  Sòl Urbanitzable
- Nuclis rurals i hortals d'oci**
- 
-  Límit municipal